



Oarsoaldea Eskualdeko Turismo Bulegoa
Oficina Comarcal de Turismo de Oarsoaldea

Aialde, 2
20180 Oiartzun
Gipuzkoa
Tel.: 943 494 521 - Fax: 943 494 614
turismo@oarsoaldea.net

Erreterriako Turismo Bulegoa
Oficina de Turismo de Erreterria

Udal Liburutegia
Madalen, 27
20100 Erreterria
Gipuzkoa
Tel.: 943 449 638 - Fax: 943 449 648
turismo@erreterria.net

Pasaiaiko Turismo Bulegoa
Oficina de Turismo de Pasaia

Victor Hugo Etxea
Donibane, 63
20110 Pasaia Donibane
Gipuzkoa
Tel.: 943 341 556 Fax: 943 341 777
turismo.pasaia@oarsoaldea.net
www.victorhugopasaia.net



IBILBIDEAK RUTAS

Oarsoaldea por los monumentos megalíticos
eskualdeko monumentu megalitikoetan barrena de la comarca de Oarsoaldea



ingurune natural paregabean, kontrastez beteriko eskualde ederra dugu **oarsoaldea**.

Jarraian deskribatuko ditugun **6 ibilbideak** erreterriako eta oiartzungo udalerrietako bazter naturaletatik igarotzen dira.

ERRETERIA

Aitzetako Txabala

Aitzetako Txabala: Trikuharri ibxia, Neolito-Brontze garaikoa.
Berrozpín I, II eta III: Neolito-Brontze aroko trikuharriak.
Txoritokieta monolitoa: Burdin Aroko triasikoko hareharritzko blokea.
Sarbide: GI-3671 errepidea hartuko dugu Astigarragarantz; Zamalbide auzoko ermitara iritsitakoan, San Marko Gotorlekura doan errepidea hartuko dugu. Pista honetatik gora eginez, ermitatik 1.6 kilometroa hainbat seinale dituen bidegurutzearekin topatuko gara. Txoritokieta mendiko seinalea jarraitu ezkerrean hartuta. Bidegurutzetik 300 bat metrora Aitzetako Txabala atsedenekura iritsiko gara. Bertan ikusiko ditugu Berrozpin I, II, III trikuharriak eta kare-labe zahar baten ondoan dagoen Aitzetako Txabala trikuharria. Handik metro gutxira, berri, Txoritokieta monolitoa dago. **Denbora: 10 min. inguru.** Ibilbide honen zati bat Erreterriatik Aiako Harria PR-GI 1005 ibilbidetik igarotzen da.

Langagorri Aizpitarteko haitzuloak

Langagorri: Burdin Aroko monolitoa, gurutz bat grabatua dauka.
Aizpitarteko haitzuloak: Oarsoaldea eskualdeko giza aztarnarik antzinakoenak aurkitu ziren bertan, duela 24.000 urtekoak.
Sarbide: GI-3671 errepidea hartuko dugu Astigarragarantz Zamalbide auzora iritsi arte. Astigarragako Bentetako bidegurutza iristean, Perurena tabernaren ezkeretik doan errepidea hartuko dugu eta 2 kilometrotara, eskuineko bidea jarraituz, zelai batean, Langagorriko Zista ikusiko dugu. Zuzen jarraituz, Listorreta atsedenekua igaro ondoren, Barrengoloia atsedenekura iritsiko gara. Eskuineko bidea hartuz gero, markesina batekin egingo dugu topo. Bertatik, Aizpitarteko haitzuloetara igotzen den ezkerreko bidea hartu behar dugu. **Denbora: 10 min. inguru.** Ibilbide honen zati bat Arbasoen aztarnak SL-GI 1003 bidezidor zirkularretik igarotzen da.

OIARTZUN



Sorondo

Elorritako Gaina: Harrespil tumularra.

Sarbide: Karrika auzotik abiatuko gara Artikutzarantz, bidegurutzetik 5 kilometroa. Autoa Sorondoko zelaiari utzi eta mendi-lepoko bidea hartu behar dugu. Bide honetan hesi batzuk igaro beharko ditugu Elorritako Gainara iristeko. **Denbora: 15min inguru.** Sorondoko zelaitik eskuineko bidea hartuz gero, Ozentzioko ermitara iritsiko gara. Elorritako Gainatik igarotzen da PR-GI 1004 Elorretako Kaskoa bidezidor zirkularra.

Egiar-Urkullu Txiki Eoia

Egiar: 7 harrespil ez osatutako multzoa, Burdin Arokoa.

Urkullu: Burdin Aroko 4 harrespil multzoa.

Sarbide: Gurutze auzotik Aiako Harria-Irun norabidea hartuko dugu (Parke Naturalaren norabidea jarraitu). Bidegurutzetik 2,2 kilometroa, errepidearen eskuinera, Egiarera heltzeko sarbidea ikusiko dugu. **Denbora: 10min inguru.** GI-3454 errepidea jarraitu eta 2km aurrerago, 4. kilometroa iristeko metro gutxira, Urkullu Txiki Egiara heltzeko sarbidea ikusiko dugu eskuinean. Bi hesi pasa behar dira. PR-GI 1011 Oiartzundik Aiako Harria Ibilbidea, Egiar harrespiletik igarotzen da. **Denbora: 10min inguru.**



Sorondo



Oieleku


Kauso I, Kauso II, Munerre, Oieleku hegoa/iparra, Arrixturieta, Arrixturieta gaña: Burdin Aroko hileta monumentuak (harrespilak).

Gainzabal: Neolito-Brontze Aroko trikuharria.

Sarbide: Karrika auzotik abiatuko gara Artikutzarantz. GI-3631 errepidea jarraitu eta Sorondo zelai atzera utzi, 4 kilometro igoko gara. Bidearen eskuinean Kauso I-era eta Kauso II-ra iristeko sarbideak adierazten dira.

Artikutzara doan errepidea jarraituz, 900 metroetara, ezkerrean dagoen lehen sarreran, aparkaleku bat dago. Bertan, Munerre, Oieleku Hegoa, Oieleku Iparra eta Basatera doazen bideak adierazten dira eta aurrerago Arrixturieta Gaña eta Arrixturieta harrespiletara eta Gainzabalgo trikuharria doazenak. **Denbora: 1h 30m inguru.** Ibilbide honen zati bat PR-GI 1005 Aiako Harria bihotza ibilbidetik igarotzen da.

Oieleku



Bianditz

Arrixtulangaña: 10 harrespil eta 2 tumuluk osatutako talde megalitikoak. Burdin Arokoak dira.

Errenga: Burdin Aroko 8 harrespil talde megalitikoak osatzen dute.

Sarbide: GI-3631 errepidea hartu eta Bianditzeko gaina igaro ondoren, 711 metroko altueran, 14,8 kilometroan ezkerrean aurkitzen da ibilbide honen hasiera. Arrixtulangaña harrespilera heltzeko, GR-121 (gorriazuria) ibilbidea jarraitzea komeni da, eta hemendik Errengara, PR-NA 11 ibilbidearen seinaleak. **Denbora: 45min inguru.**

oarsoaldea es una bella comarca llena de contrastes, situada en un marco natural privilegiado.

Las 6 rutas que a continuación se describen discurren a través de los parajes naturales de los municipios de Erreterria y Oiartzun.

erreterria

Aitzetako Txabala



Aitzetako Txabala: Dolmen cerrado, de la Epoca Neolítico-Bronce.

Berrozpín I, II y III: Dólmenes correspondientes al Neolítico-Bronce.

Monolito de Txoritokieta: Bloque de arenisca triásica de la Edad de Hierro.

Acceso: Coger la carretera GI-3671 dirección Astigarraga; una vez en la ermita del barrio Zamalbide tomar la carretera hacia el Fuerte de San Marcos. Ascendiendo por esta pista, a 1.6km de la ermita se llega a un cruce donde hay varias señales. Seguir la señal del monte de Txoritokieta a mano izquierda. A unos 300m de este cruce se llega al área recreativa de Aitzetako Txabala, donde están los dólmenes de Berrozpin I, II, III y el dolmen de Aitzetako Txabala, ubicado junto a un antiguo calero. A escasos metros se sitúa el monolito de Txoritokieta. **Tiempo aprox. 10min.** Parte de este recorrido discurre por la ruta PR-GI 1005 de Erreterria a Aiako Harria.

Langagorri Cuevas de Aizpitarte

Langagorri: Monolito de la Edad del Hierro, con una cruz grabada.
Cuevas de Aizpitarte: Aquí se descubrieron las más antiguas huellas humanas de la Comarca de Oarsoaldea, de hace 24.000 años.
Acceso: Coger la carretera GI-3671, dirección Astigarraga hasta el barrio Zamalbide. Al llegar al cruce de ventas de Astigarraga, tomar la carretera que pasa por el lado izquierdo del bar Perurena y a 2km a mano derecha, junto a una pradera, está la cista de Langagorri. Siguiendo todo recto, pasando el área recreativa de Listorreta se llega al área recreativa de Barrengoloia. Siguiendo el camino a mano derecha hasta llegar a una marquesina. Desde ésta hay que tomar la senda a mano izquierda que asciende hasta las Cuevas de Aizpitarte. **Tiempo aprox. 10min.** Parte de este recorrido discurre por la ruta circular SL-GI 1003 Las huellas del pasado.



oiartzun



Sorondo

Elorritako Gaña: Crómlech tumular.

Acceso: Desde el barrio de Karrika dirección Artikutza, a 5km desde el cruce. Dejando el vehículo en la campa de Sorondo tomar la senda del collado. En este camino se deberán salvar algunas vallas para llegar a Elorritako Gaña. **Tiempo aprox. 15min.** Desde la campa de Sorondo, cogiendo el camino a mano derecha se llega a la Ermita de Ozentzio. El sendero circular PR-GI 1004 Casco de Elorreta, pasa por Elorritako Gaña.

Sorondo


Egiar-Urkullu Txiki Eoia

Egiar: Conjunto de 7 crómlechs de la Edad de Hierro.

Urkullu: Conjunto de 4 crómlechs de la Edad de Hierro.

Acceso: Desde el barrio de Gurutze, dirección Aiako Harria-Irun (seguir la señalización del Parque Natural). Desde este cruce a 2.2km, a mano derecha de la carretera está el acceso a Egiar. **Tiempo aprox. 10min.**

Siguiendo por la carretera GI-3454 y 2km más adelante, a escasos metros del kilómetro 4, se encuentra a mano derecha el acceso a Urkullu Txiki Eoia. Se deben salvar dos vallas. **Tiempo aprox. 10min.** La ruta PR-GI 1011 Desde Oiartzun a Aiako Harria, pasa por el crómlech de Egiar.



Oieleku


Kauso I, Kauso II, Munerre, Oieleku sur/norte, Arrixturieta, Arrixturieta gaña: Monumentos funerarios (crómlechs) de la Edad de Hierro.

Gainzabal: Dolmen correspondiente al Neolítico-Bronce.

Acceso: Desde el barrio de Karrika dirección Artikutza. Seguir la carretera GI-3631, dejando atrás la campa de Sorondo, ascendiendo unos 4km. Al lado derecho del camino está indicado el acceso de Kauso I y Kauso II.

Siguiendo la carretera hacia Artikutza, a 900m, en la primera entrada a la izquierda hay un parking con las indicaciones que conducen a Munerre, Oieleku Sur, Oieleku Norte, Basate y más adelante los crómlechs de Arrixturieta Gaña, Arrixturieta y al dolmen de Gainzabal. **Tiempo aprox. 1h 30m.** Parte de este recorrido discurre por la ruta PR-GI 1006 Corazón de Aiako Harria.

Oieleku



Bianditz

Arrixtulangaña: Conjunto megalítico de 10 crómlechs y 2 túmulos de la Edad de Hierro.

Errenga: Conjunto megalítico de 8 crómlechs, datados en la Edad de Hierro.

Acceso: Coger la carretera GI-3631, tras pasar el alto de Bianditz a 711m de altura, en el kilómetro 14,8 a mano izquierda se encuentra el acceso a esta ruta. Para llegar al crómlech de Arrixtulangaña se aconseja seguir la ruta GR-121 (roja-blanca), y desde éste a Errenga las señales de la ruta PR-NA 11. **Tiempo aprox. 45min.**



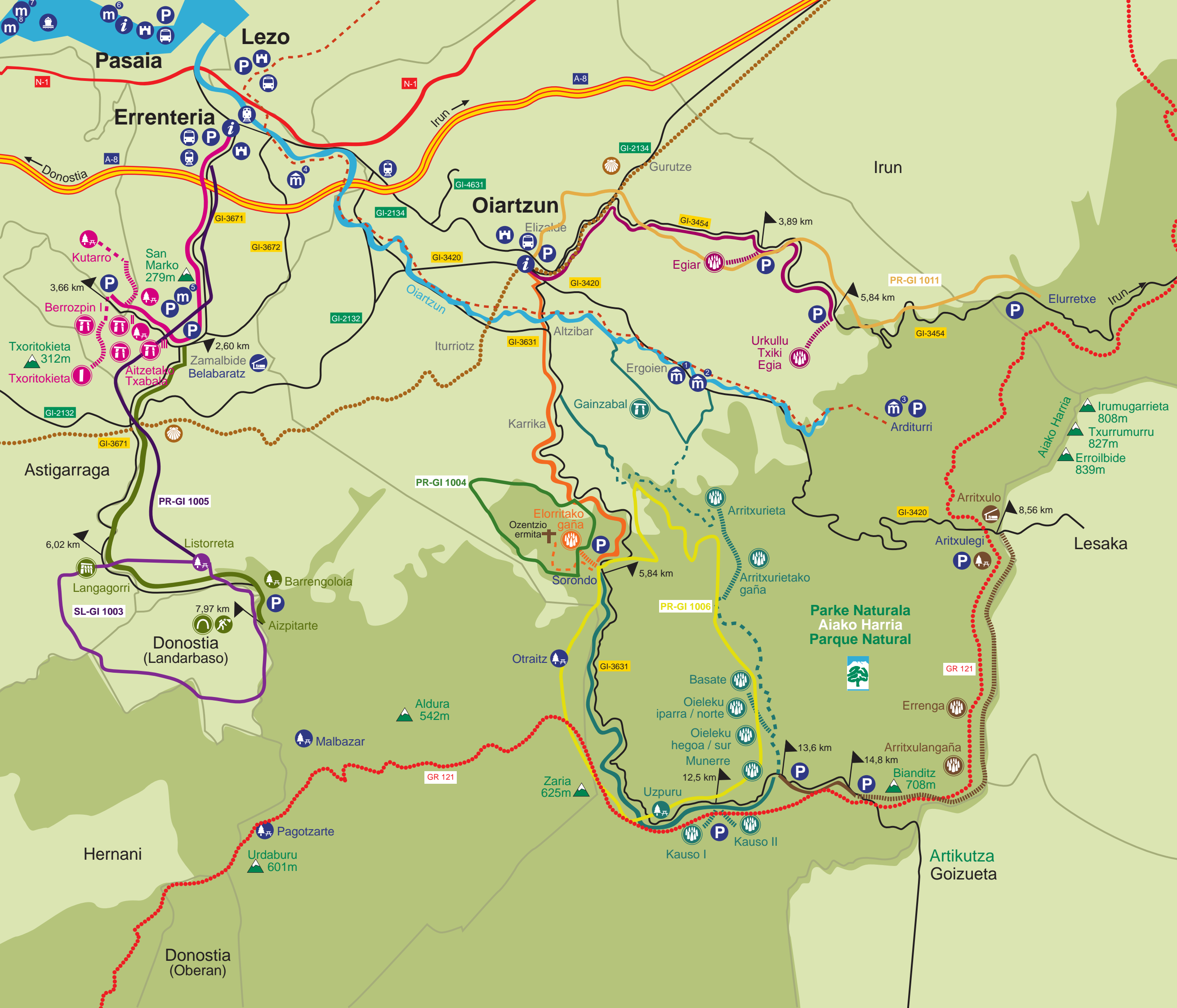
Bianditz

AITZETAKO TXABALA

LANGAGORRI-AIZPITARTE-HAITZULOAK

EGIAR-URKULLU TXIKI EOIA

BIANDITZ



Monumentu Megalitikoen IBILBIDEAK
RUTAS Monumentos Megalíticos

	Aitzetako Txabala Aitzetako Txabala
	Bianditz Bianditz
	Egiar-Urkullu Txiki Egia Egiar-Urkullu Txiki Egia
	Langagorri - Aizpitarteko Haitzuloak Langagorri - Cuevas Aizpitarte
	Oieleku Oieleku
	Sorondo Sorondo

BESTE IBILBIDE INTERESGARRI BATZUK
OTRAS RUTAS DE INTERÉS

	Santiago Bidea Camino de Santiago
	GR 121 Gran Recorrido
	PR-GI 1004 PR-GI 1005 Pequeños Recorridos
	SL-GI 1003 Senderos Locales
	Arditurriko Bidegorria Bidegorri de Arditurri

IBILBIDEAK (Ibide-mota)
RUTAS (tipo de camino)

	Oinez Egiteko Bideak Senderos a Pie
	Mendiko Pista Pista de Montaña
	Udalerrri Muga Limite Municipal
	Errepidea Carretera
	Ibaia Río

PIKTOGRAMEN INTERPRETAZIOA
INTERPRETACIÓN DE LOS PICTOGRAMAS

	Harrespila Cromlech
	TrikuHarri Dolmen
	Menhira Menhir
	Zista Cista
	Haitzuloa Cueva
	Atsedenekua Área Recreativa
	Aterpetxea Albergue
	Espeleologia Espeleología
	Tontorra Pico
	Turismo Bulegoa Oficina de Turismo
	Aparkalekua Parking
	Alde Zahar Historikoa Casco Histórico
	Autobusa Autobús
	Trena Tren
	Topoa Topo
	Museoa Museo
	Herri Musikaren Txokoa Centro de la Música Popular
	Luberrri Ikasgune Geologikoa Luberrri - Centro de Interpretación Geológica
	Arditurri Meatze Gunea Coto Minero Arditurri
	Fanderiako Errota Molino Fanderia
	San Marko Gotorlekua Fuerte San Marcos
	Victor Hugo Etxea Casa Victor Hugo
	Planetarioa Planetario
	Mater Atunontzia Atunero Mater